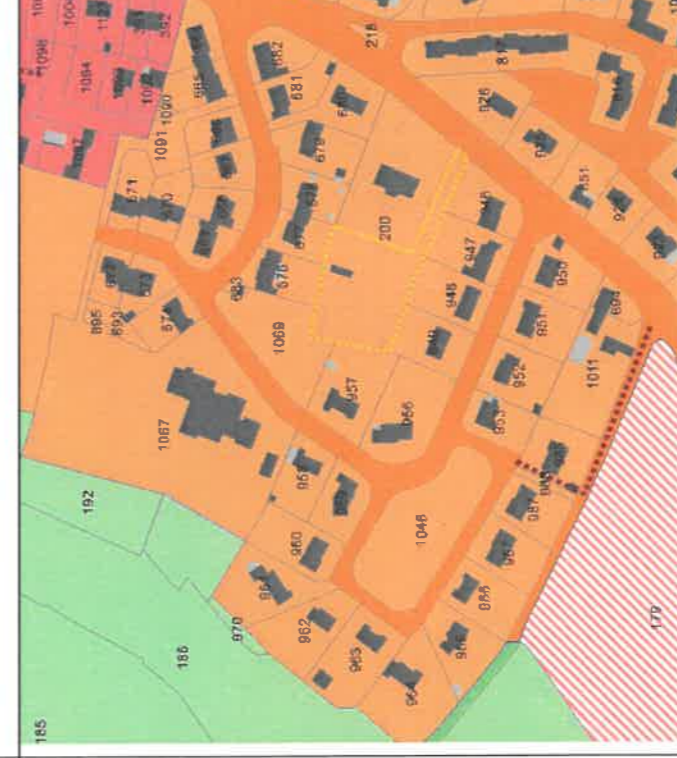
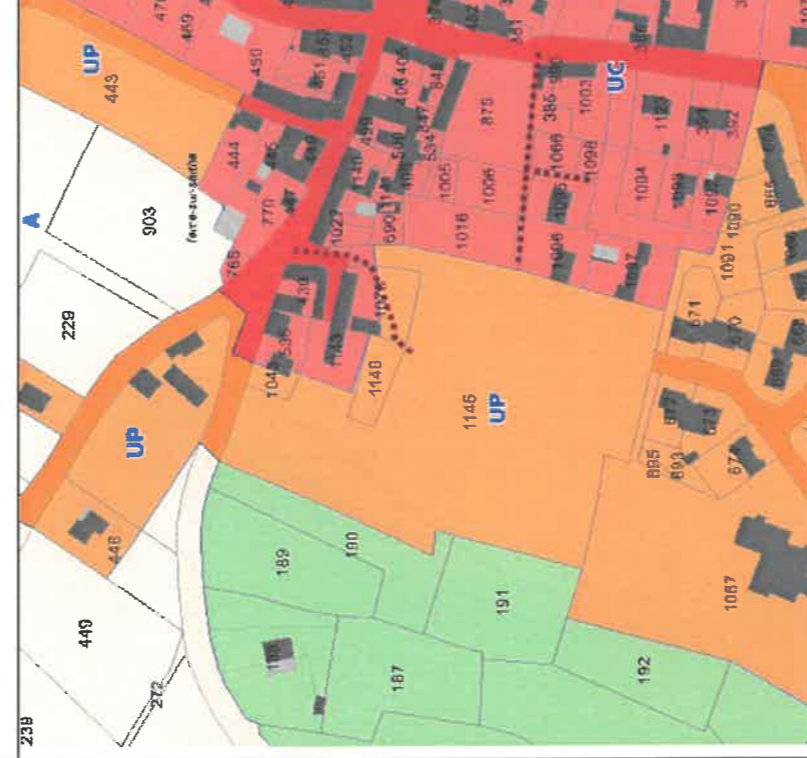
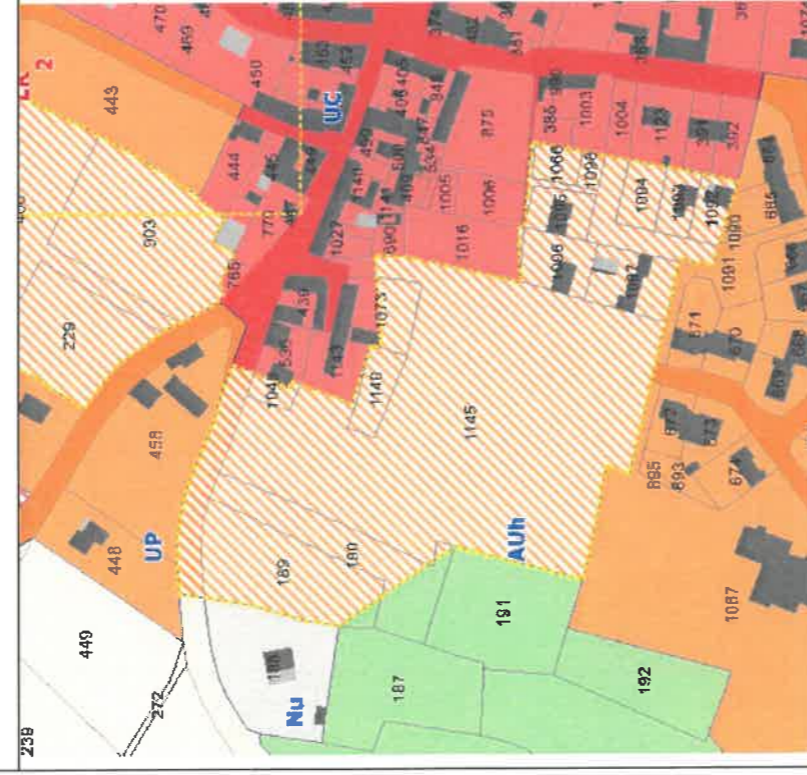
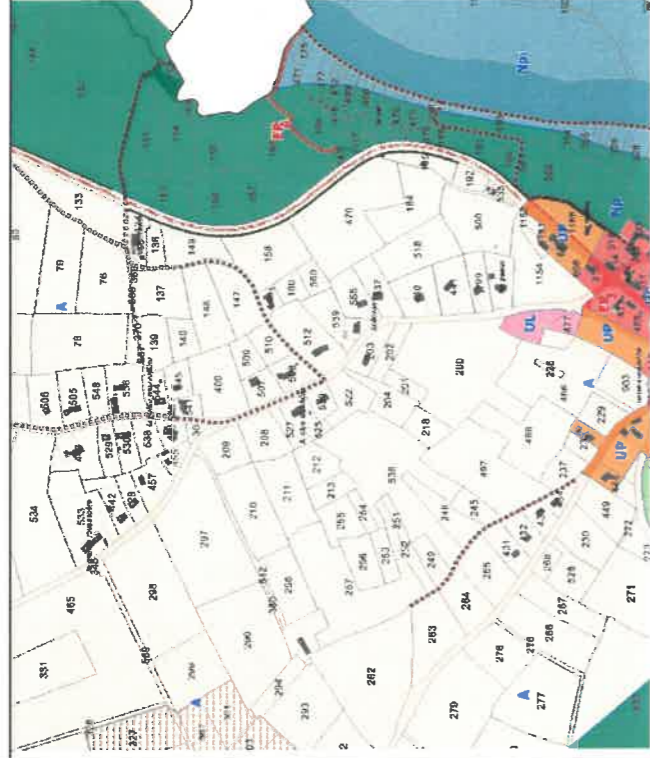
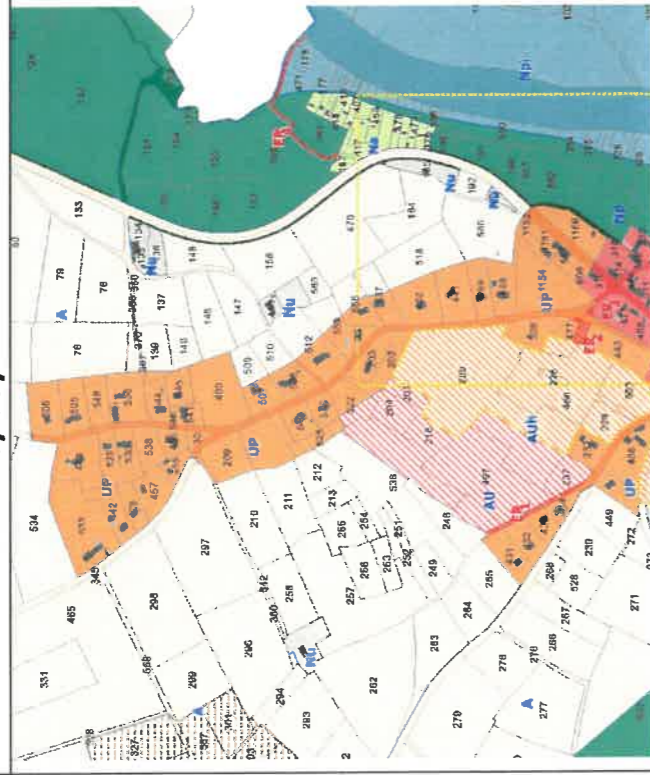


DOCUMENT D'URBANISME APPROUVE LE
10/09/2012

PROJET DE REVISION

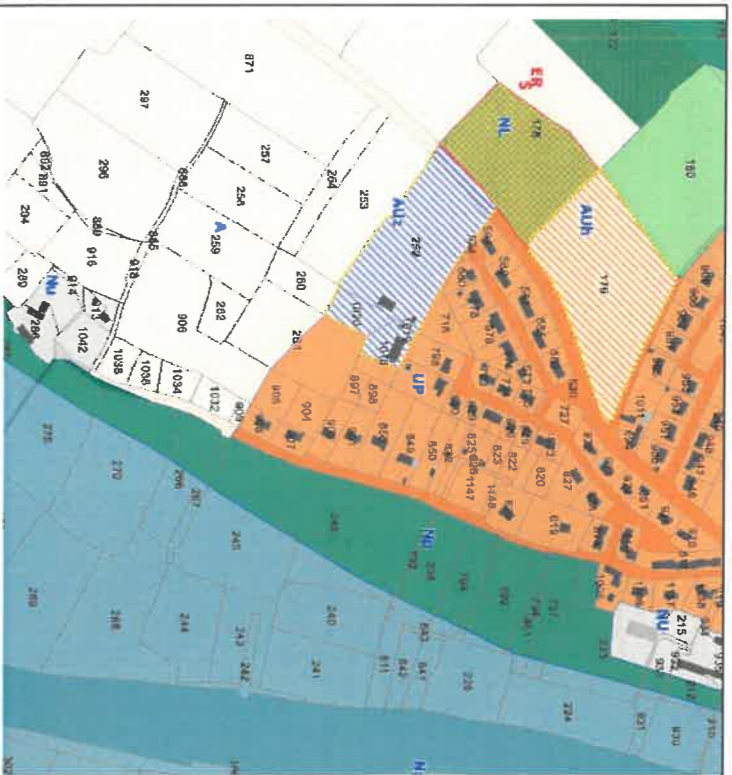
MODIFICATIONS



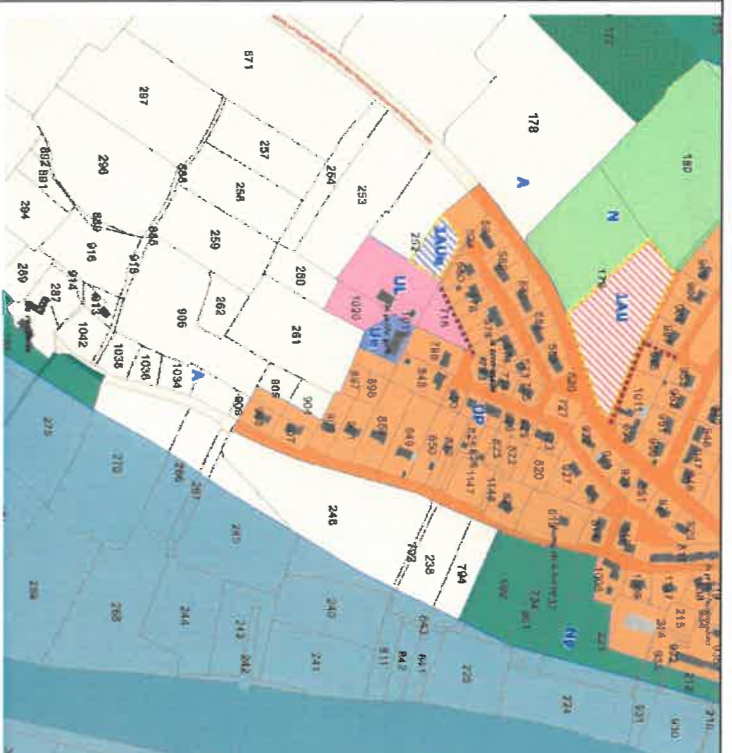
Up -> A = 11,69 ha
Up -> UL = 0,33 ha
AU -> A = 3,24 ha
AUh -> A = 3,71 ha

AUh -> UP = 1,55 ha
AUh -> UC = 0,46 ha
AUh -> N = 0,35 ha
AUh -> A = 0,06 ha

UP -> N = 0,13 ha



AUh -> 1AU = 0,86 ha
 AUh-> N = 0,91 ha
 NL -> A = 1,24 ha
 AUz -> UL = 0,63 ha
 AUz -> 1AUe = 0,16 ha
 AUz -> Ue = 0,16 ha
 AUz -> A = 0,53 ha
 AUz -> Up = 0,16 ha
 Up-> UL = 0,16 ha
 Up -> A = 0,61 ha
 Np -> A = 2,78 ha

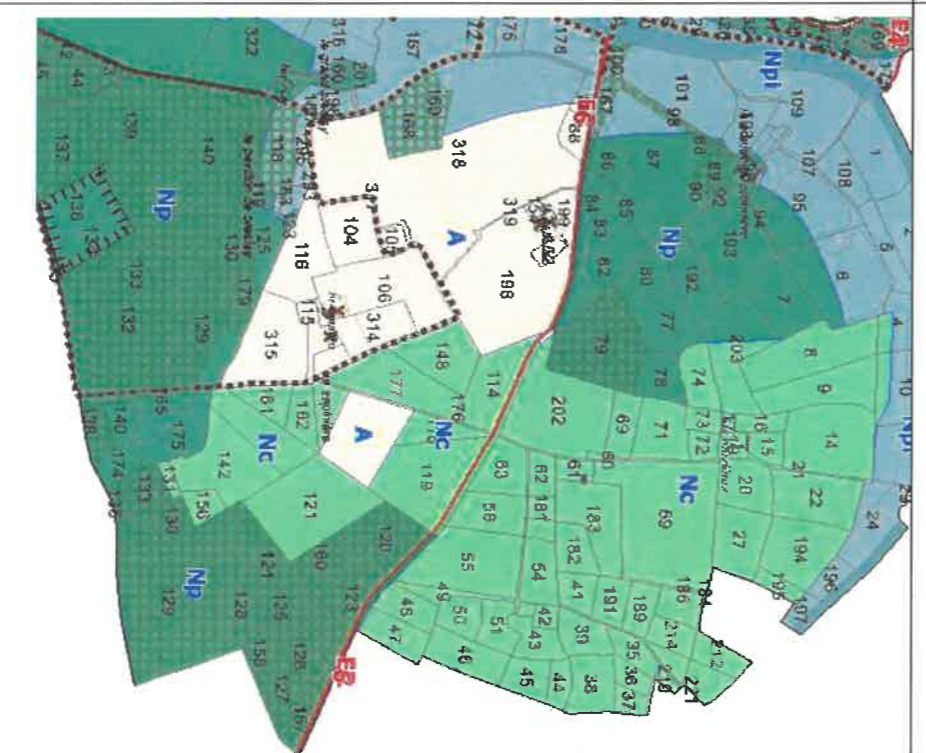
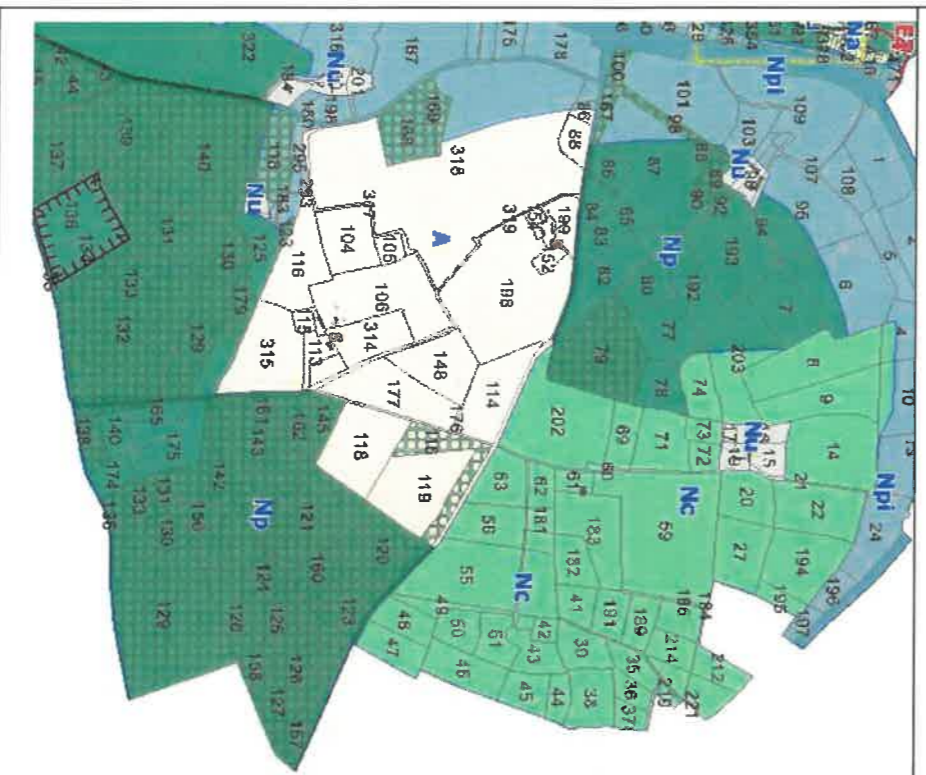


Na -> Np = 0,87 ha



Prise en compte de la
 DPMEC 2018 :

A -> Nc = 14,56 ha
 Np -> Nc = 14,96 ha
 Suppr EBC = 16,98 ha

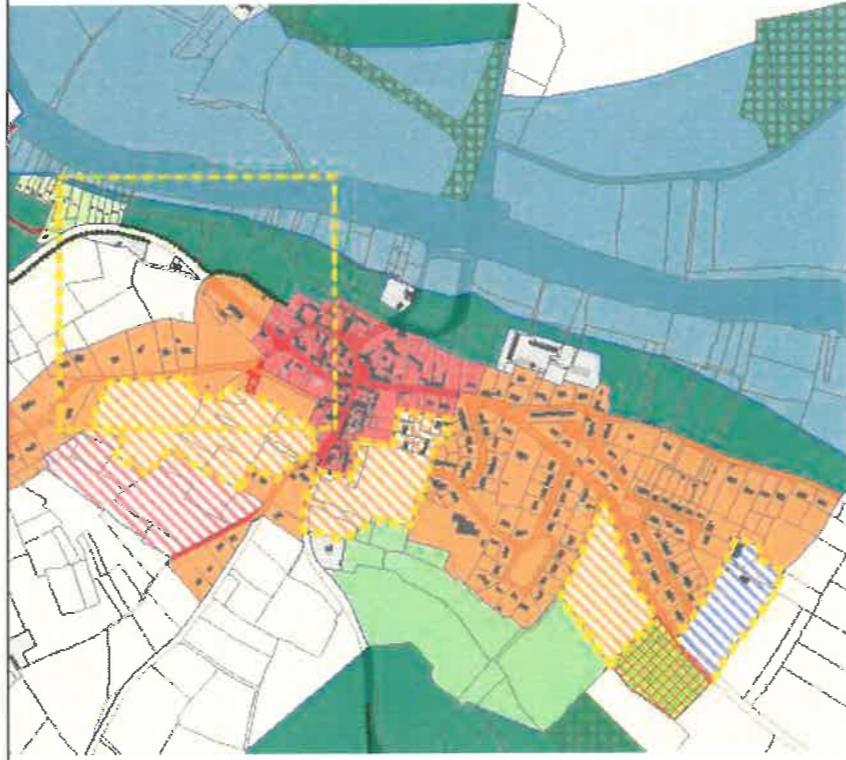
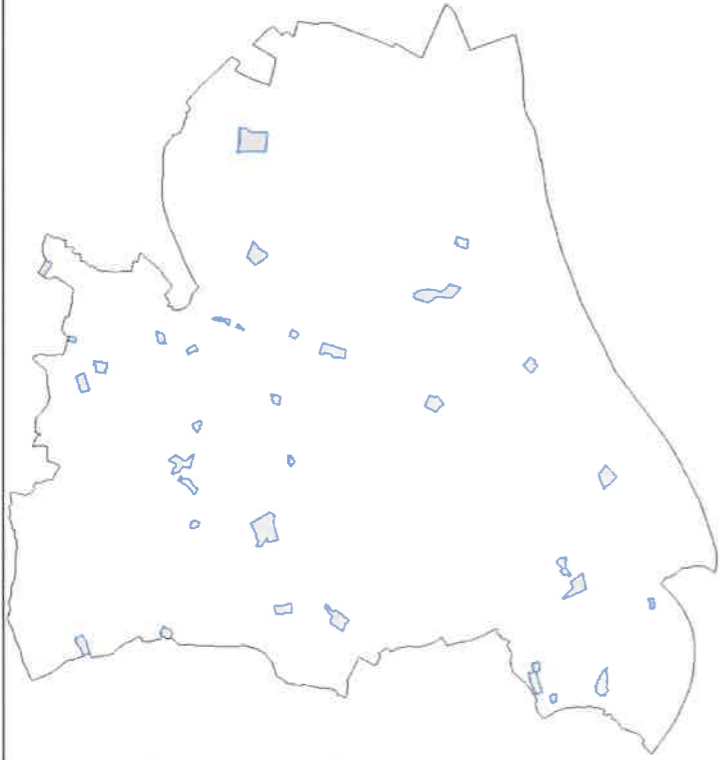
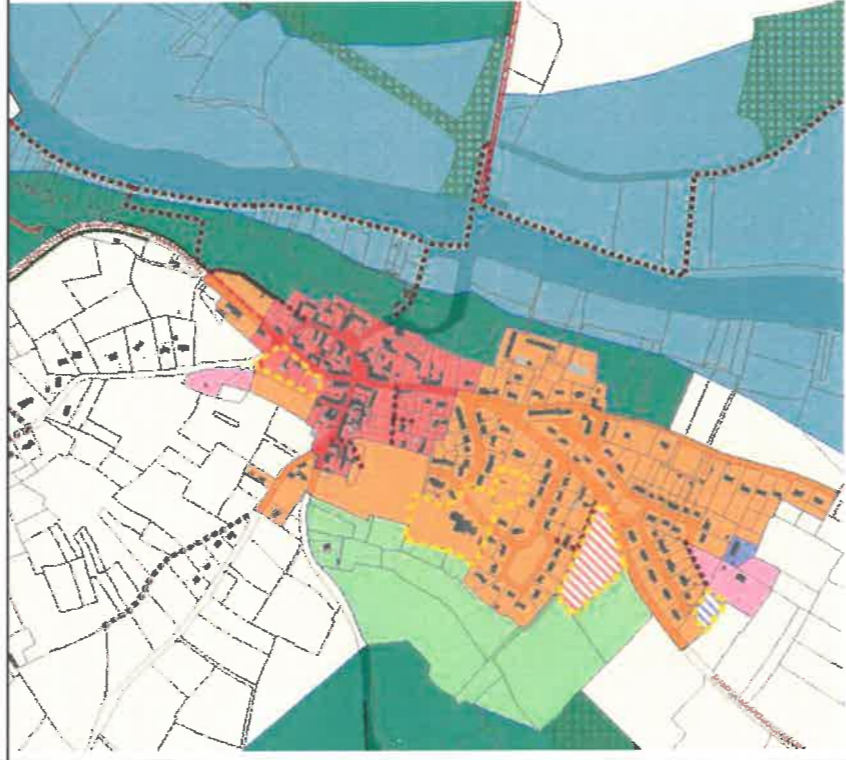
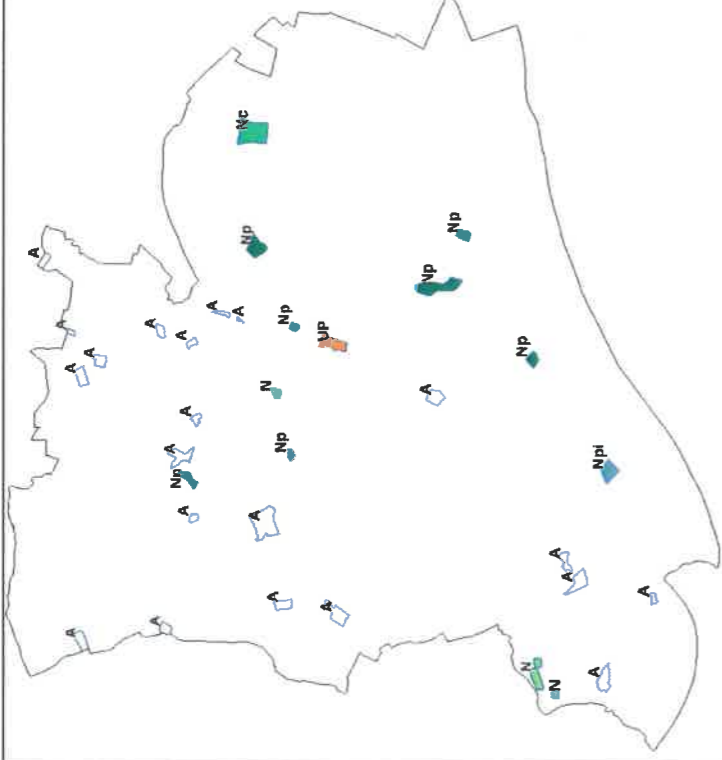


Nu -> A = 10,90 ha
 Nu -> N = 1,27 ha
 Nu -> Nc = 2,12 ha
 Nu -> Np = 3,97 ha
 Nu -> Npi = 0,82 ha
 Nu -> Up = 0,88 ha

Mise à jour des contours OAP suite
 aux modifications du zonage

Suppression des ER 1, 2
 et 5

Création de l'ER 6 (liaison
 douce)



Numéro	Destination	Bénéficiaire	Surface en m²
3	Emprise pour élargissement carrefour VC et RD 309	Commune	116
4	Emprise pour création d'un piétonnier	Commune	740
6	Emprise pour création d'une piste cyclable (6m)	Commune	12341

Numéro	Destination de la réserve	Bénéficiaire de la réserve	Surface approximative (en m²)
1	Emprise pour élargissement d'un chemin rural	Commune	• 500 m²
2	Emprise pour création d'une voirie d'accès à la zone AUh	Commune	• 450 m²
3	Emprise pour élargissement carrefour VC n° 3 et RD 309	Commune	• 60 m²
4	Emprise pour création d'un piétonnier	Commune	• 700 m²
5	Création d'une zone de loisirs	Commune	• 12600 m²

